

**SIGULDAS NOVADS
ALLAŽU PAGASTS**

**"MAZIE
KANGARI-1"**

**MEŽA APSAIMNIEKOŠANAS
PLĀNS**

FORAN Baltic

MEŽS DABA PADOMI

Sadarbībā ar

Meža īpašnieku konsultatīvais centrs

Aspazijas bulv. 24, Rīga, LV-1050, tālr./fakss 67228835



MEŽA INVENTARIZĀCIJAS DATI

Lieta Nr.

Īpašums **80420050021**

(kadastra apzīmējums)

"MAZIE KANGARI-1"

(nosaukums)

Allažu pagasts Siguldas novads

(adrese)

Meža īpašnieks
vai

**Valsts akciju sabiedrība "Latvijas autoceļu
uzturētājs"**

tiesiskais valdītājs:

40003356530

(vārds, uzvārds, personas kods, dzīves vieta)

Zemes kopplatība -

3.30 ha

Inventarizējamā meža zemes vienība

Zemes vienības kadastra apzīmējums	Meža zemes platība (ha)	Meža platība (ha)
80420050021	3.20	3.20
	3.20	3.20

Audzū krāja - **0.7 t.m3**

Uzraugāmā teritorija:

Rīgas reģionālā VM

(virsmežniecība)

Inčukalna N

(nodaļa)

Meža inventarizācijas
veicējs

Jānis Zommers

(vārds, uzvārds un paraksts)

FORAN Baltic

sadarbībā ar

Meža inventarizācijas organizācija

Meža īpašnieku konsultatīvais centrs

(nosaukums)

"Lidlauks", Priekuļu pag., Priekuļu novads

(adrese)

44103010465

(reģistrācijas numurs)

Inventarizācijas datums **2018.gada 08.februārī**

Meža apsaimniekošanas plāns

sastādīts laika periodam no **2018. līdz 2037. gadam**



1. Saimniecības meža zeme sadalīta 1 kvartālā un 4 nogabalos.

2. Sadalījums meža zemes kategorijās.

1.tabula

Meža iedalījuma pazīmes	platība	
	hektāros	procentos
1. Mežs, t.skaitā	3.20	100.00
1.1. Mežaudzes, no tām	3.20	100.00
1.1.2. dabiskās	3.20	100.00
Kopā	3.20	100.00

3. Meža zemes iedalījums pēc apsaimniekošanas kritērijiem.

2.tabula

Meža iedalījuma pazīmes	platība	
	hektāros	procentos
ar aizsardzības atzīmēm	0.00	0.00
bez aizsardzības atzīmēm	3.20	100.00
Kopā	3.20	100.00

5. Mežaudžu sadalījums pēc valdošajām sugām un bonitātēm.

3.tabula

Valdošās sugas	Platība bonitātēs hektāros					Procentos	Vidējā bonitāte
	I un augstākā	II	III	IV un zemākā	Kopā		
Priede		0.30	2.90		3.20	100.00	2.75
Kopā ha		0.30	2.90		3.20	100.00	2.75
%		9.38	90.63		100.00		

6. Mežaudžu sadalījums pēc valdošajām sugām un vecuma klasēm.

4.tabula

Valdošās sugas	Platība ha / krāja uz celma m3 vecuma klasēs											Vidēj. vecums gados	
	1	2	3	4	5	6	7	8	9	10+	Kopā		
Priede		0.90		0.30		0.50	1.50					3.20	91
		72		66		133	407					678	
Kopā ha		0.90		0.30		0.50	1.50					3.20	91
m3		72		66		133	407					678	

7. Mežaudžu sadalījums pēc valdošajām sugām un augšanas apstākļu tipu grupām.

5.tabula

Valdošās sugas	Augšanas apstākļu tipu grupas, platība hektāros					
	Sausieņi	Slapjaini	Purvaini	Āreņi	Kūdreņi	Kopā
Priede	3.20					3.20
Kopā ha	3.20					3.20
%	100.00					100.00

INVENTARIZĀCIJAS DATI

Nogabala		Zemes kate- gorija	Nogabalu 1. un 2. stāva apraksts	A. A. t i p s	Vald. sugas			B i e z ī b a	Šķērslau- kums pa sugām		Krāja (m ³)			Saimnieciskās darbības veidi /Atjaunošanas termiņš (gads)
nr.	pla- tība ha				b o n i t	a u g s t	c a r m		1. stā- va	2. stā- va	pie- au- gums gadā uz ha	uz ha	pa sugām uz nog.	

1.kvartāls - 80420050021

1	0.90	Mežaudze	10P29 -B29 AP /Saudzes kvartāls	Mr	III	8	9	8			6.5	80	P 72	
2	0.30	Mežaudze	7P80 3P110 AP /Saudzes kvartāls	Mr	II	22	25	6	15	6	6.1	220	P 66	
3	1.50	Mežaudze	8P138 2P98 -B98 -E58 AP /Saudzes kvartāls	Mr	III	24	35	7	20	5	3.1	271	P 407	
4	0.50	Mežaudze	9P115 1P140 AP /Saudzes kvartāls	Mr	III	23	29	7	22	3	4.1	266	P 133	

3.20

3.20

678

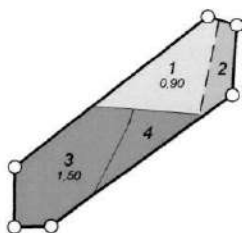
678

Siguldas novada Allažu pagasta "Mazie Kangari-1" mežaudžu plāns

Mērogs 1:10000

80420050021

1
3,2 ha



APZĪMES

	APZĪMĒTĀS	APZĪMĒTĀS	APZĪMĒTĀS	APZĪMĒTĀS	APZĪMĒTĀS
PRIEDE					
EGLE					
BĒRZS					
MELNĀKŠNIS					
APSE					
BALTĀKŠNIS					
OSIS					
LIEPA					
LAPEGLE					
GOBA					

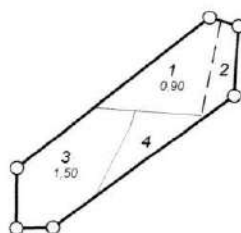
DEGLĪTE	
STĪGUS KUDZE	
VEISMAI	
SOFTKAPUS	
VĪRĀS	
DAIĻĀJS	
PĀRPLŪDZĒSKĀJĀVUS	
PURVĪS	
ANČES UN MĪRĀKĀJĀVUS	
SEKŪ PLANTĀCI UN ROHĀJĀVUS	
LODĒMĀTĪVĪS	
LIČĪS	
TRĪČĪS	
ĻĀVA	
SAJĀVA	
ROHĀJĀVUS	
KĀRĪRĪS	

**Siguldas novada
Allažu pagasta
"Mazie Kangari-1"
meža zemju plāns**

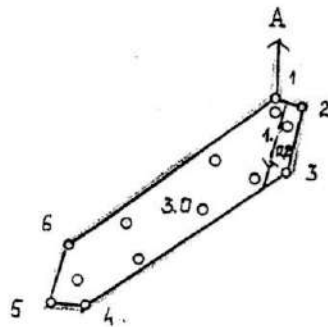
Mērogs 1:10000

80420050021

1
3.2 ha



zemes noga- balu Nr.	E K S P L I K Ā C I J A								
	koppla- tība ha	tai skaitā				meži	krū- māji	pāgel- mi	pārējās zemes
		lauk - saim. izmant. zeme	no tās	virsmas un atmatas	augļu dārzi				
	3.3	-	-	-	-	3.2	-	-	0.1



Apgrūtinājums:

1. Servitūta ceļš - 0.1 km.

ROBEŽU APRAKSTS

No A līdz A Inčukalna virsmežniecības zeme

Nr. zemes īrības projekta un kontūru fotokartes Nr. 91 4861



Valsts zemes dienests
Rīgas rajona nodaļas
Mērniecības birojs
V. Pūpoviča

Biroja vadītājs	<i>[Signature]</i>	G.Račko	28.02.97.
Robežas terdiņa	<i>[Signature]</i>	G.Ziliškis	8.11.96.
Plānu zīmāja	<i>[Signature]</i>	E.Tiltiņa	24.02.97.

