

LATVIJAS REPUBLIKA

# ZEMES ROBEŽU PLĀNS


Zemes vienības kadastra apzīmējums: 7601 001 0024

Adrese: Brīvības iela 76B, Preiļi, Preiļu nov.

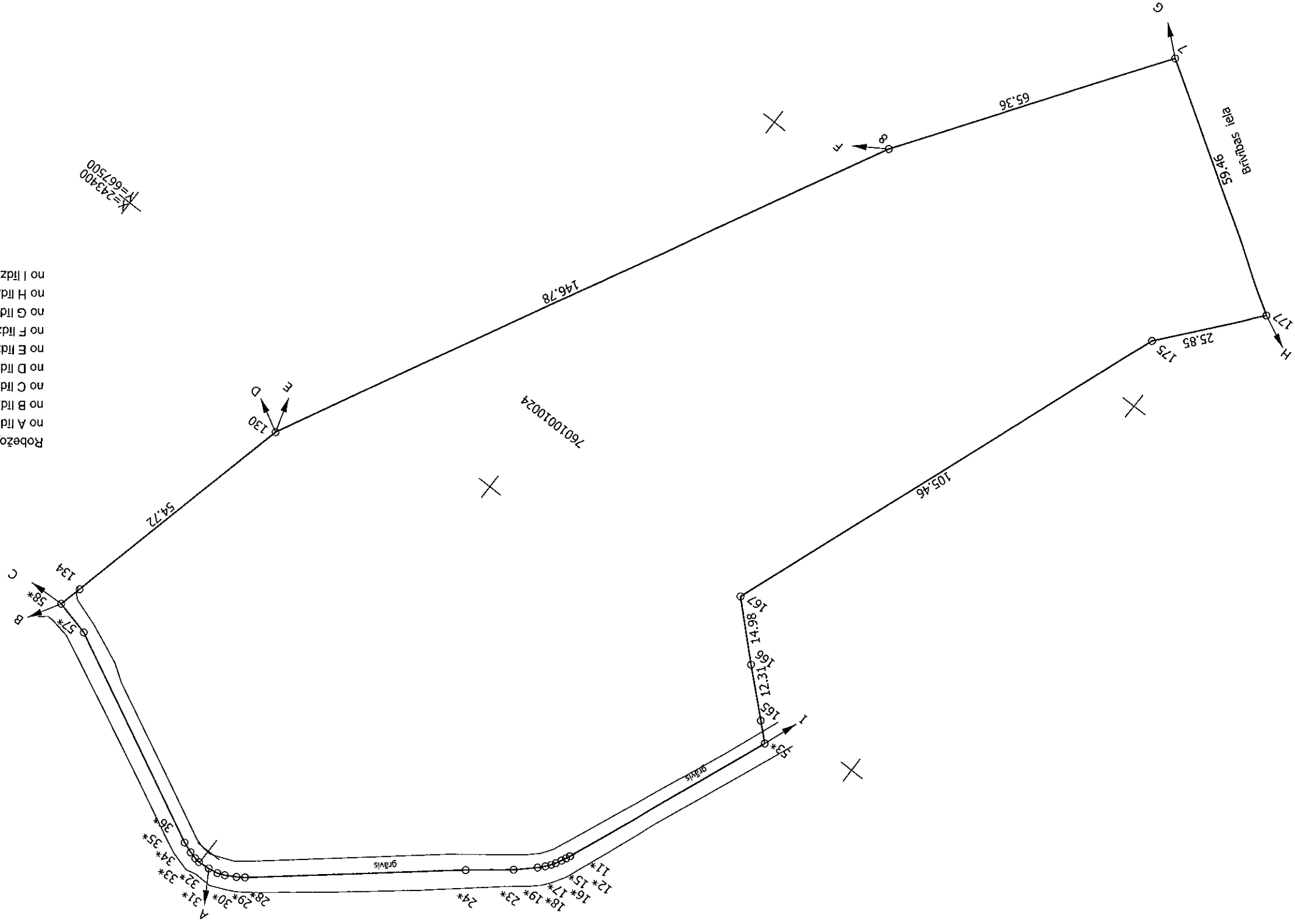
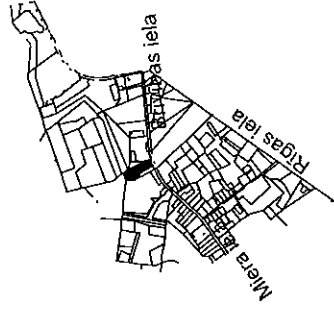
Plāns izgatavots atbilstoši 2019.gada 19. decembra Preiļu novada domes protokolam Nr.19 23.§ "Par zemes ierības projekta apstiprināšanu" un sertificēta mērnieka A.Vāvera 2020.gada 16. janvāra atzinumam par robežas neatbilstību.

Robežas uzņemtas: no 2020.gada 16.janvāra līdz 2020.gada 05.februārim.  
Plāna mērogs 1: 1000  
Zemes vienības platība: 2,1660ha

Ierosinātais ir informēts par kadastrālās uzņemšanas laika  
veiktajām darbībām, to rezultātiem.



Normunds Zihurs  
VAS "Latvijas autoceļu uzturētājs"  
Daugavpils ceļu rajona  
Pils mēģlās  
2020. gada 18. februāris  
(pilnvarotā persona)



K=243400  
N=667500

Robežložo zemes vienību saraksts:  
no A līdz B: 76580030046  
no B līdz C: 76580030040  
no C līdz D: 76010010502  
no D līdz E: 76010010501  
no E līdz F: 76010010025  
no F līdz G: 76010010102 Brīvības iela 80  
no G līdz H: 76010010107  
no H līdz I: 76010010103  
no I līdz A: 76580030187 Miera iela 2 "LT"

Plāna mērogs 1:1000

Zemes vienības platība 2,1660ha

Andulis Vāvers

07.02.2020.

Mērnīeks Andulis Vāvers (sert. Nr. CB0039, derīgs no 18.10.2019. līdz 19.01.2021.)  
apliecina, ka plāns izgatavots atbilstoši Ministru kabineta 2011. gada 27. decembra  
noteikumiem Nr. 1019 "Zemes kadastrālās uzskaites noteikumi"

LATVIJAS REPUBLIKA

# APGRŪTINĀJUMU PLĀNS

uz trijām caurauklotām un aizzīmogatām lapām

Zemes vienības kadastra apzīmējums: 7601 001 0024

Adrese: Brīvības iela 76B, Preiļi, Preiļu nov.

Apgrūtinājumu saraksts:

1.	7311090700 - stingra režīma vides un dabas resursu aizsardzības aizsargjoslas teritorija ap pazemes ūdens nemšanas vietu - 0,5118 ha
2.	7312050500 - ekspluatācijas aizsargjoslas teritorija ap elektrisko tīklu transformatoru apakšstaciju - 0,0013 ha
3.	7312050601 - ekspluatācijas aizsargjoslas teritorija gar elektrisko tīklu gaisvadu līniju pilsētās un ciemos ar nominālo spriegumu līdz 20 kilovoltiem - 0,0544 ha
4.	7312050601 - ekspluatācijas aizsargjoslas teritorija gar elektrisko tīklu gaisvadu līniju pilsētās un ciemos ar nominālo spriegumu līdz 20 kilovoltiem - 0,0833 ha
5.	7312050601 - ekspluatācijas aizsargjoslas teritorija gar elektrisko tīklu gaisvadu līniju pilsētās un ciemos ar nominālo spriegumu līdz 20 kilovoltiem - 0,0258 ha
6.	7312050201 - ekspluatācijas aizsargjoslas teritorija gar elektrisko tīklu kabeļu līniju - 0,0017ha.

Apgrūtinājumu plāns izgatavots: 2020.gada 07.februārī.

Plāna mērogs 1: 1000

Zemes vienības platība: 2,1660ha

Saskaņoja: Preiļu novada Nekustamā īpašuma daļas vadītāja

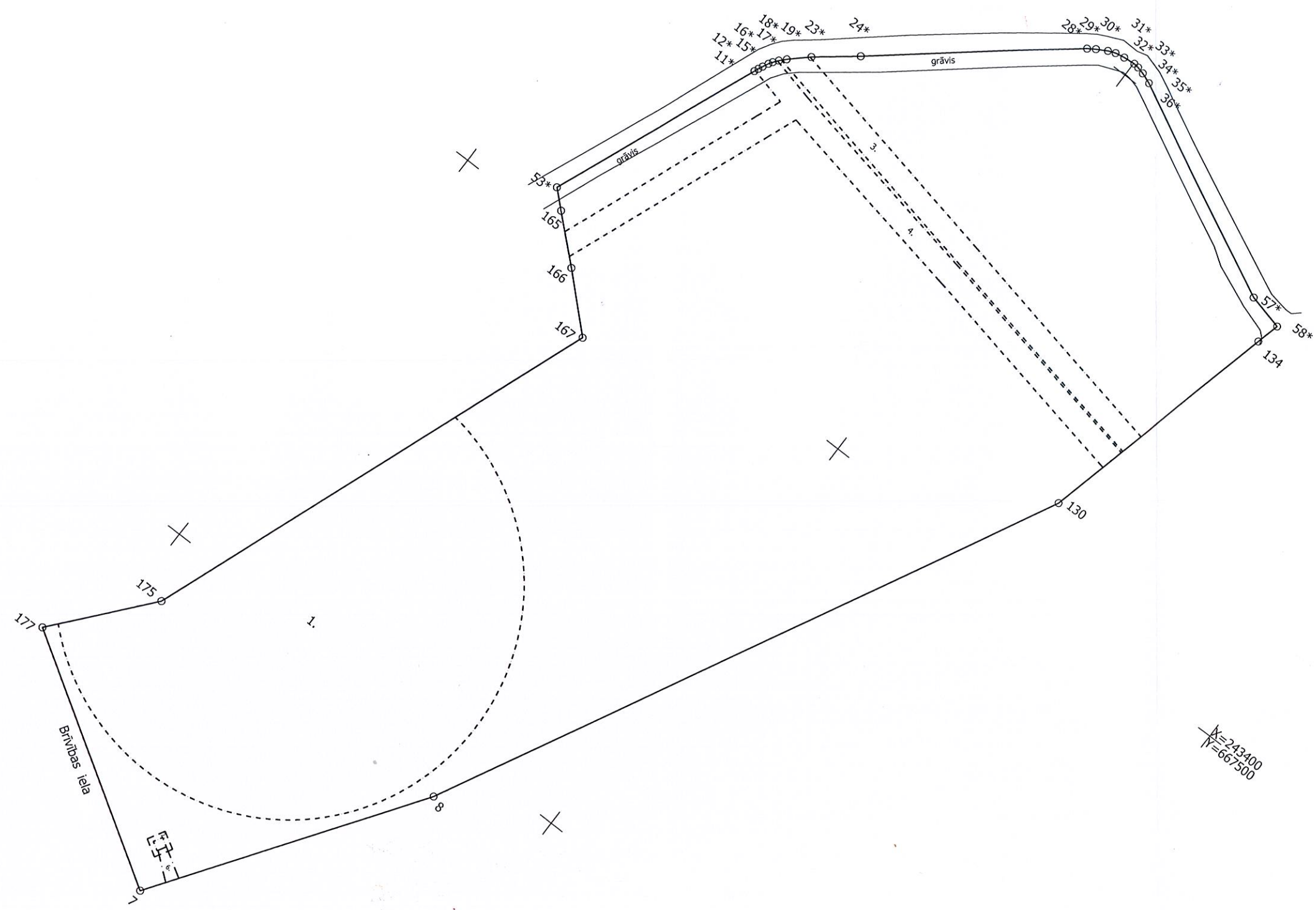
PARAKSTS

Vita Biezaite

09-03-2020

Ierosinātājs ir informēts par kadastrālās uzmērīšanas laikā veiktajām darbībām, to rezultātiem.

**Normunds Žihars**  
VAS „Latvijas autoceļu uzturētājs”  
Daugavpils reģionā  
Preiļu nodalnes  
Nodalnes vadītājs  
03-2020

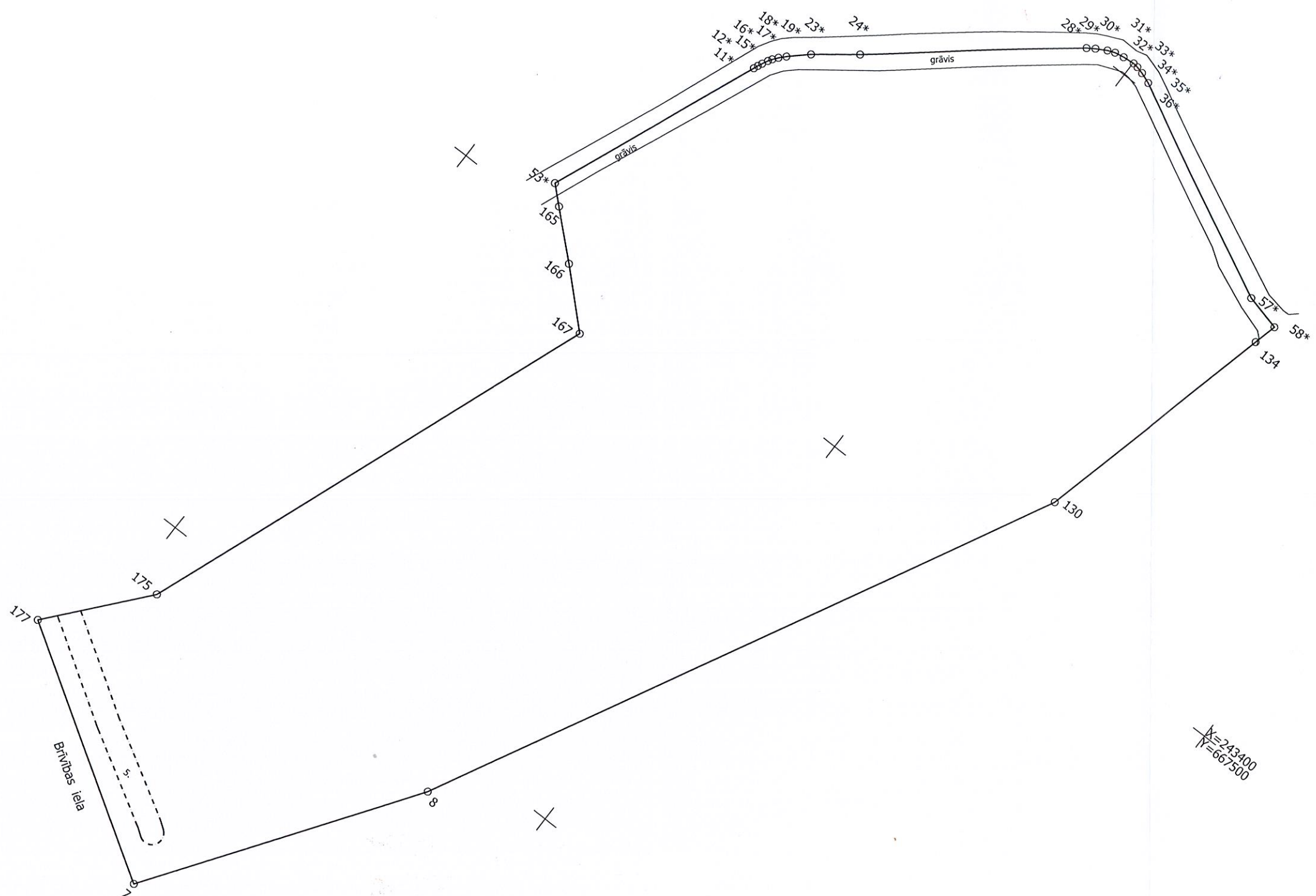


2.lapa no 3  
Plāna mērogs 1: 1000

Mērnieks Andulis Vāvers (sert. Nr. CB0039, derīgs no 18.10.2019. līdz 19.01.2021.)  
apliecina, ka plāns izgatavots atbilstoši Ministru kabineta 2011.gada 27.decembra  
noteikumiem Nr. 1019 "Zemes kadastrālās uzmērīšanas noteikumi"

Andulis Vāvers

07.02.2020.



3.lapa no 3  
Plāna mērogs 1: 1000

Mērnieks Andulis Vāvers (sert. Nr. CB0039, derīgs no 18.10.2019. līdz 19.01.2021.)  
apliecina, ka plāns izgatavots atbilstoši Ministru kabineta 2011.gada 27.decembra  
noteikumiem Nr. 1019 "Zemes kadastrālās uzmērīšanas noteikumi"

Andulis Vāvers	07.02.2020.
----------------	-------------